

# Bluegrass RIDE

## Danville

### Transporte Público Gratuito

Lunes a Sábado

Más Servicio regional a Nicholasville y Lexington

Vigente 19 de febrero, 2024



800-456-6588  
BluegrassRide.org

## ¡Tu VIAJE está aquí!

Bluegrass RIDE ahora ofrece servicio de tránsito gratuito en todo Danville.

- Tres nuevas rutas lo llevarán a donde necesite ir dentro de Danville, de lunes a sábado.
- Las tres rutas se conectan en la parada de transferencia del centro en Walnut & York Street para realizar transferencias fáciles y programadas. Y como RIDE es gratuito, ¡el traslado también lo es!
- Los vehículos nuevos con clima controlado ofrecen un viaje limpio y cómodo.
- Bluegrass RIDE es gratuito, por lo que puede olvidarse de altos precios de gasolina.
- Además, la nueva ruta regional conecta Nicholasville con Danville y Lexington (se aplican tarifas).

Bluegrass RIDE opera de lunes a sábado, excepto estos días festivos:

Día de Año Nuevo, Día de los Caídos, Día de la Independencia, Día del Trabajo, Día de Acción de Gracias, Día de Navidad.

### Tome RIDE en cualquier parada de autobús señalizada

Encontrará nuestras nuevas paradas de autobús en todos sus lugares favoritos en Nicholasville. Consulta en el mapa el más cercano a ti. Si necesita cambiar de una ruta de autobús a otra, las tres rutas ofrecerán una conexión conveniente en la parada de transferencia del centro en Walnut y 3rd Street.


### Si no puede llegar a la parada de autobús:

El autobús RIDE viajará hasta ½ milla fuera de la ruta para recogerlo. Si necesita una "desviación", llame al menos con 24 horas de anticipación para programar su recogida. Llame al 800-456-6588.




### Planifica tu viaje con Google Maps

Esta guía tiene todo lo que necesita para planificar su viaje en Bluegrass RIDE.

O puede usar su teléfono inteligente o computadora para obtener indicaciones de tránsito usando Google Maps. Simplemente ingrese su punto de partida y destino y haga clic en el ícono de tránsito  para un plan de viaje detallado.



Visite [BluegrassRide.org](http://BluegrassRide.org) para más información.



O llama a nuestro Centro de Atención al Cliente lunes – viernes, 8 am – 5 pm  
800-456-6588

Kentucky Relay Service  
TDD: 800-648-6056  
Voz: 800-648-6057

Bluegrass RIDE

### Aviso de No Discriminación en la Provisión de servicio

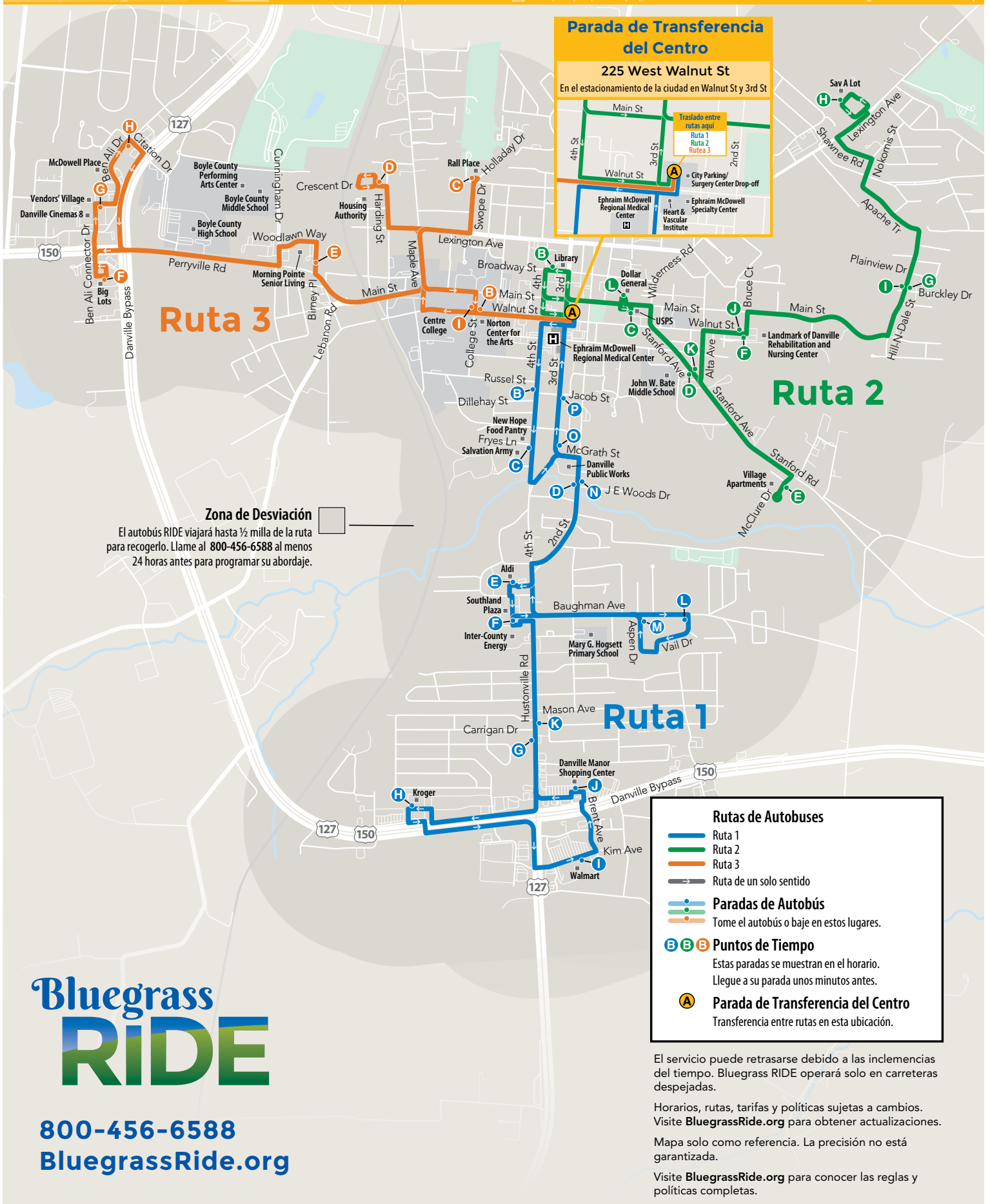
No se discriminará a ninguna persona o grupo de personas por motivos de raza, color, origen nacional, discapacidad o cualquier otra característica protegida por la ley aplicable. Se brindan servicios que hacen que el transporte público sea fácil y placentero para las personas con discapacidades y BGCAP hará modificaciones/ adaptaciones razonables a sus procedimientos operativos según corresponda para garantizar la accesibilidad del servicio. Para obtener más información o presentar una queja o solicitud de modificación, visite [www.bluegrassride.org](http://www.bluegrassride.org) o llame al 502-695-4290.

un servicio de



225 W Walnut St  
Danville, KY 40422

# Servicio a Danville



**Parada de Transferencia del Centro**  
**225 West Walnut St**  
 En el estacionamiento de la ciudad en Walnut St y 3rd St

Traslado entre rutas aquí:  
 Ruta 1  
 Ruta 2  
 Ruta 3

City Parking/ Surgery Center Drop-off  
 Ephraim McDowell Regional Medical Center  
 Heart & Vascular Institute  
 Ephraim McDowell Specialty Center

**Ruta 3**

**Ruta 2**

**Ruta 1**

**Zona de Desviación**

El autobús RIDE viajará hasta 1/2 milla de la ruta para recogerlo. Llame al 800-456-6588 al menos 24 horas antes para programar su abordaje.

**Rutas de Autobuses**

- Ruta 1
- Ruta 2
- Ruta 3
- Ruta de un solo sentido

**Paradas de Autobús**

- Tome el autobús o baje en estos lugares.

**Puntos de Tiempo**

- Estas paradas se muestran en el horario. Llegue a su parada unos minutos antes.

**Parada de Transferencia del Centro**

- Transferencia entre rutas en esta ubicación.

El servicio puede retrasarse debido a las inclemencias del tiempo. Bluegrass RIDE operará solo en carreteras despejadas.

Horarios, rutas, tarifas y políticas sujetas a cambios. Visite [BluegrassRide.org](http://BluegrassRide.org) para obtener actualizaciones.

Mapa solo como referencia. La precisión no está garantizada.

Visite [BluegrassRide.org](http://BluegrassRide.org) para conocer las reglas y políticas completas.




800-456-6588  
[BluegrassRide.org](http://BluegrassRide.org)

# Ruta 1 Lun-Vie, Sabado

## Hacia el Norte de Walmart al Centro de Danville

## Hacia el Sur del Centro de Danville a Walmart

	Walmart (Sale) parada 109 <b>I</b>	Danville Manor Center parada 110 <b>J</b>	Hustonville Rd y Aaron Rents parada 111 <b>K</b>	Southland Plaza parada 106 <b>F</b>	Baughman Ave y Vail Dr parada 112 <b>L</b>	Baughman Ave y Aspen Dr parada 113 <b>M</b>	S. 2nd St y J E Woods Dr parada 114 <b>N</b>	S. 3rd St y McGrath St parada 115 <b>O</b>	S. 3rd St y Jacob St parada 116 <b>P</b>	Parade de Transferencia del Centro (Llega) parada 101 <b>A</b>	Parade de Transferencia del Centro (Sale) parada 101 <b>A</b>	S. 4th St y Russell St parada 102 <b>B</b>	S. 4th St y Fries Ln parada 103 <b>C</b>	S. 2nd St y J E Woods Dr parada 104 <b>D</b>	Aldi parada 105 <b>E</b>	Southland Plaza parada 106 <b>F</b>	Hustonville Rd y O'Reilly Auto parada 107 <b>G</b>	Kroger Llega parada 108 <b>H</b>	Kroger Sale parada 108 <b>H</b>	Walmart (Llega) parada 109 <b>I</b>
AM	7:30	7:33	7:36	6:39	6:42	6:44	6:48	6:50	6:51	6:54	7:00	7:02	7:03	7:05	7:07	7:09	7:11	7:15	7:20	7:27
	8:30	8:33	8:36	6:39	6:42	6:44	6:48	6:50	6:51	6:54	8:00	8:02	8:03	8:05	8:07	8:09	8:11	8:15	8:20	8:27
	9:30	9:33	9:36	6:39	6:42	6:44	6:48	6:50	6:51	6:54	9:00	9:02	9:03	9:05	9:07	9:09	9:11	9:15	9:20	9:27
	10:30	10:33	10:36	6:39	6:42	6:44	6:48	6:50	6:51	6:54	10:00	10:02	10:03	10:05	10:07	10:09	10:11	10:15	10:20	10:27
	11:30	11:33	11:36	6:39	6:42	6:44	6:48	6:50	6:51	6:54	11:00	11:02	11:03	11:05	11:07	11:09	11:11	11:15	11:20	11:27
PM	<b>12:30</b>	<b>12:33</b>	<b>12:36</b>	<b>12:39</b>	<b>12:42</b>	<b>12:44</b>	<b>12:48</b>	<b>12:50</b>	<b>12:51</b>	<b>12:54</b>	<b>12:00</b>	<b>12:02</b>	<b>12:03</b>	<b>12:05</b>	<b>12:07</b>	<b>12:09</b>	<b>12:11</b>	<b>12:15</b>	<b>12:20</b>	<b>12:27</b>
	<b>1:30</b>	<b>1:33</b>	<b>1:36</b>	<b>1:39</b>	<b>1:42</b>	<b>1:44</b>	<b>1:48</b>	<b>1:50</b>	<b>1:51</b>	<b>1:54</b>	<b>1:00</b>	<b>1:02</b>	<b>1:03</b>	<b>1:05</b>	<b>1:07</b>	<b>1:09</b>	<b>1:11</b>	<b>1:15</b>	<b>1:20</b>	<b>1:27</b>
	<b>2:30</b>	<b>2:33</b>	<b>2:36</b>	<b>2:39</b>	<b>2:42</b>	<b>2:44</b>	<b>2:48</b>	<b>2:50</b>	<b>2:51</b>	<b>2:54</b>	<b>2:00</b>	<b>2:02</b>	<b>2:03</b>	<b>2:05</b>	<b>2:07</b>	<b>2:09</b>	<b>2:11</b>	<b>2:15</b>	<b>2:20</b>	<b>2:27</b>
	<b>3:30</b>	<b>3:33</b>	<b>3:36</b>	<b>3:39</b>	<b>3:42</b>	<b>3:44</b>	<b>3:48</b>	<b>3:50</b>	<b>3:51</b>	<b>3:54</b>	<b>3:00</b>	<b>3:02</b>	<b>3:03</b>	<b>3:05</b>	<b>3:07</b>	<b>3:09</b>	<b>3:11</b>	<b>3:15</b>	<b>3:20</b>	<b>3:27</b>
	4:30	4:33	4:36	4:39	4:42	4:44	4:48	4:50	4:51	4:54	4:00	4:02	4:03	4:05	4:07	4:09	4:11	4:15	4:20	4:27
	5:30	5:33	5:36	5:39	5:42	5:44	5:48	5:50	5:51	5:54	5:00	5:02	5:03	5:05	5:07	5:09	5:11	5:15	5:20	5:27
											6:00	6:02	6:03	6:05	6:07	6:09	6:11	6:15	6:20	6:27

**Servicio de sábado**  
 Solo los viajes sombreados operan los sábados (9:39 am a 3:54 pm)  
 Todos los viajes operan de lun a vie.

# Ruta 2 Lun-Vie, Sabado

## Hacia el Oeste de Save A Lot al Centro de Danville

## Hacia el Este del Centro de Danville a Sav A Lot

	Save A Lot (Sale) parada 123 <b>H</b>	Hill-N-Dale St y Burckley Dr parada 124 <b>I</b>	E. Walnut St y Bruce Ct parada 125 <b>J</b>	McClure Dr y Stanford Rd parada 120 <b>E</b>	Stanford Ave y Alta Ave parada 126 <b>K</b>	Dollar General parada 127 <b>L</b>	Boyle County Public Library parada 117 <b>B</b>	Parade de Transferencia del Centro (Llega) parada 101 <b>A</b>	Parade de Transferencia del Centro (Sale) parada 101 <b>A</b>	Biblioteca Pública del Condado de Boyle parada 117 <b>B</b>	Oficina de Correo parada 118 <b>C</b>	Stanford Ave y Alta Ave parada 119 <b>D</b>	McClure Dr y Stanford Rd parada 120 <b>E</b>	E. Walnut St y Bruce Ct parada 121 <b>F</b>	Hill-N-Dale St y Burckley Dr parada 122 <b>G</b>	Save A Lot (Llega) parada 123 <b>H</b>
AM	7:28	6:31	6:33	6:36	6:38	6:40	6:43	6:50	7:00	7:02	7:07	7:08	7:10	7:13	7:16	7:22
	8:28	7:31	7:33	7:36	7:38	7:40	7:43	7:50	8:00	8:02	8:07	8:08	8:10	8:13	8:16	8:22
	9:28	8:31	8:33	8:36	8:38	8:40	8:43	8:50	9:00	9:02	9:07	9:08	9:10	9:13	9:16	9:22
	10:28	9:31	9:33	9:36	9:38	9:40	9:43	9:50	10:00	10:02	10:07	10:08	10:10	10:13	10:16	10:22
	11:28	10:31	10:33	10:36	10:38	10:40	10:43	10:50	11:00	11:02	11:07	11:08	11:10	11:13	11:16	11:22
PM	12:28	11:31	11:33	11:36	11:38	11:40	11:43	11:50	12:00	12:02	12:07	12:08	12:10	12:13	12:16	12:22
	1:28	12:31	12:33	12:36	12:38	12:40	12:43	12:50	1:00	1:02	1:07	1:08	1:10	1:13	1:16	1:22
	2:28	1:31	1:33	1:36	1:38	1:40	1:43	1:50	2:00	2:02	2:07	2:08	2:10	2:13	2:16	2:22
	3:28	2:31	2:33	2:36	2:38	2:40	2:43	2:50	3:00	3:02	3:07	3:08	3:10	3:13	3:16	3:22
	4:28	3:31	3:33	3:36	3:38	3:40	3:43	3:50	4:00	4:02	4:07	4:08	4:10	4:13	4:16	4:22
	5:28	4:31	4:33	4:36	4:38	4:40	4:43	4:50	5:00	5:02	5:07	5:08	5:10	5:13	5:16	5:22
	5:28	5:31	5:33	5:36	5:38	5:40	5:43	5:50	6:00	6:02	6:07	6:08	6:10	6:13	6:16	6:22

### Servicio de sábado

Solo los viajes sombreados operan los sábados.

(9:31 am a 3:50 pm) Todos los viajes operan de lun a vie.

# Ruta 3 Lun-Vie, Sabado

## Hacia el Este de Big Lots al Centro de Danville

## Hacia el Oeste del Centro a Big Lots

	Big Lots (Depart) parada 132 <b>F</b>	Vendor's Village parada 133 <b>G</b>	Ben Ali Dr y Citation Dr parada 134 <b>H</b>	Morning Pointe Asilo parada 131 <b>E</b>	Crescent Dr y Harding St parada 130 <b>D</b>	Holladay Dr y High St parada 129 <b>C</b>	College St y Walnut St parada 135 <b>I</b>	Parade de Transferencia del Centro (Llega) parada 101 <b>A</b>	Parade de Transferencia del Centro (Sale) parada 101 <b>A</b>	Walnut St y College St parada 128 <b>B</b>	Holladay Dr y High St parada 129 <b>C</b>	Crescent Dr y Harding St parada 130 <b>D</b>	Morning Pointe Asilo parada 131 <b>E</b>	Big Lots (Llega) parada 132 <b>F</b>
AM	7:23	7:26	7:27	7:31	6:36	6:40	6:45	6:50	7:00	7:03	7:07	7:11	7:15	7:19
	8:23	8:26	8:27	8:31	7:36	7:40	7:45	7:50	8:00	8:03	8:07	8:11	8:15	8:19
	9:23	9:26	9:27	9:31	8:36	8:40	8:45	8:50	9:00	9:03	9:07	9:11	9:15	9:19
	10:23	10:26	10:27	10:31	9:36	9:40	9:45	9:50	10:00	10:03	10:07	10:11	10:15	10:19
	11:23	11:26	11:27	11:31	10:36	10:40	10:45	10:50	11:00	11:03	11:07	11:11	11:15	11:19
PM	12:23	12:26	12:27	12:31	11:36	11:40	11:45	11:50	12:00	12:03	12:07	12:11	12:15	12:19
	1:23	1:26	1:27	1:31	12:40	12:45	12:50	1:00	1:03	1:07	1:11	1:15	1:19	1:23
	2:23	2:26	2:27	2:31	1:36	1:40	1:45	1:50	2:00	2:03	2:07	2:11	2:15	2:19
	3:23	3:26	3:27	3:31	2:36	2:40	2:45	2:50	3:00	3:03	3:07	3:11	3:15	3:19
	4:23	4:26	4:27	4:31	3:36	3:40	3:45	3:50	4:00	4:03	4:07	4:11	4:15	4:19
	5:23	5:26	5:27	5:31	4:36	4:40	4:45	4:50	5:00	5:03	5:07	5:11	5:15	5:19
	5:23	5:26	5:27	5:31	5:36	5:40	5:45	5:50	6:00	6:03	6:07	6:11	6:15	6:19

### Servicio de sábado

Solo los viajes sombreados operan los sábados. (9:36 am to 3:50 pm)

Todos los viajes operan de lun a vie.

800-456-6588  
BluegrassRide.org

# Servicio Regional - Danville - Nicholasville - Lexington



Servicio del sábado



## Regional Lunes a Viernes

### Dirección Norte de Danville a Nicholasville a Lexington

	Danville	Nicholasville				Lexington				
	Colegio Centre Walnut St y College St	Parada de Traslado del Centro Danville Walnut St y 3rd St	Parada de Traslado del Centro Nicholasville Walnut St y York St	Walmart Supercenter 1024 N Main St	Brannon Crossing (Hobby Lobby)	Brannon Crossing (Goodwill)	Hospital UK Chandler - Pavilion A (conectar con UK shuttle)	Centro de Tránsito Lextran Vine St/Beck Alley (conectar con Lextran)	Newtown Pike y BCTC (conectar con Lextran)	Parada de Autobús Greyhound New Circle Rd
	parada 408	parada 410	parada 411	parada 412	parada 413	parada 414	parada 404	parada 401	parada 402	parada 403
AM	6:06	6:08	6:45	6:52	7:05	7:07	7:30	7:41	7:50	8:00
	8:06	8:08	8:45	8:52	9:05	9:07	9:30	9:41	9:50	10:00
	11:06	11:08	11:45	11:52	12:05	12:07	12:30	12:41	12:50	1:00
PM	1:06	1:08	1:45	1:52	2:05	2:07	2:30	2:41	2:50	3:00

### Dirección Sur de Lexington a Nicholasville a Danville

	Lexington		Nicholasville			Danville				
	Parada de Autobús Greyhound New Circle Rd	Newtown Pike y BCTC (conectar con Lextran)	Centro de Tránsito Lextran Vine St/Beck Alley (conectar con Lextran)	Hospital UK Chandler - Pavilion A (conectar con UK shuttle)	Brannon Crossing (Goodwill)	Brannon Crossing (Hobby Lobby)	Walmart Supercenter 1024 N Main St	Parada de Traslado del Centro Nicholasville Walnut St y York St	Parada de Traslado del Centro Danville Walnut St y 3rd St	Colegio Centre Walnut St y College St
	parada 403	parada 406	parada 401	parada 404	parada 414	parada 413	parada 412	parada 411	parada 410	parada 409
AM	8:30	8:40	8:47	9:00	9:24	9:26	9:40	9:45	10:20	10:22
	10:30	10:40	10:47	11:00	11:24	11:26	11:40	11:45	12:20	12:22
PM	1:30	1:40	1:47	2:00	2:24	2:26	2:40	2:45	3:20	3:22
	3:30	3:40	3:47	4:00	4:24	4:26	4:40	4:45	5:20	5:22

### Tarifas Regionales:

Cualquier viaje regional:  
**\$5 por trayecto**

Estos viajes locales son gratuitos:

- entre Centre College y la parada de Traslado del Centro de Danville
- entre la parada de Traslado del Centro de Nicholasville, Walmart y Brannon Crossing

**Bluegrass  
RIDE**

800-456-6588  
BluegrassRide.org

800-456-6588  
BluegrassRide.org